

Colloque international

**Développement socio-économique et dynamique  
des sociétés rurales : Pluralité d'acteurs, gestion des  
ressources et développement Territorial**

---

## **Le développement territorial**

**Amor Belhedi**

Professeur, Faculté des Sciences Humaines & Sociales,  
Université de Tunis

# Introduction

**Le territoire** : un terme galvaudé et banalisé. Il n'est pas le synonyme de l'espace et s'impose depuis les années 1980.

**Le développement territorial** s'impose depuis les années 2000. Il prend le territoire comme objet, objectif et finalité à la fois. Il repose sur la spécificité et la compétitivité.

Il combine l'aménagement territorial, le développement régional et local, le développement durable et la gouvernance. Il s'opère par, à travers et pour les territoires.

# De l'espace au territoire

A. Belhedi 2016

Un espace approprié, organisé et revendiqué par un groupe social en vue de sa reproduction, son développement et son bien être.

A Belhedi

Le triangle Espace-Société-individu

**Attributs**

Approprié

Organisé

Revendiqué

**Individu**

**Finalité**

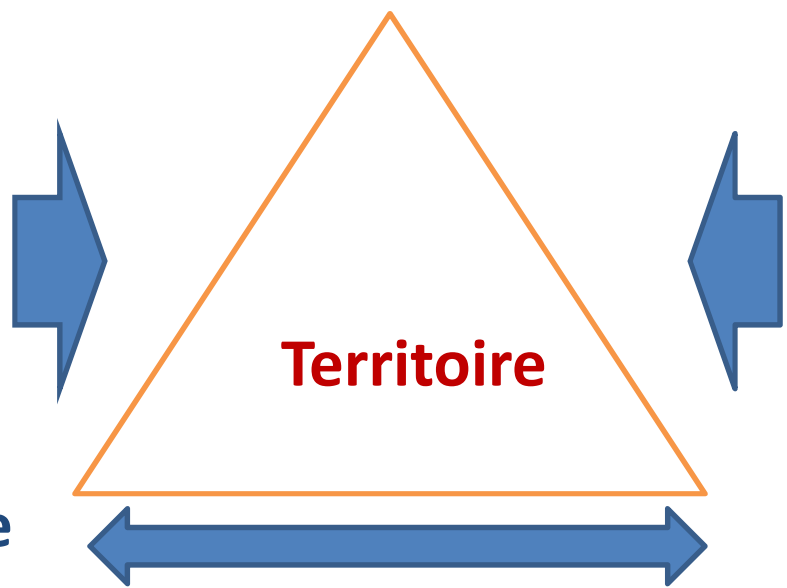
Reproduction

Développement

Bien être

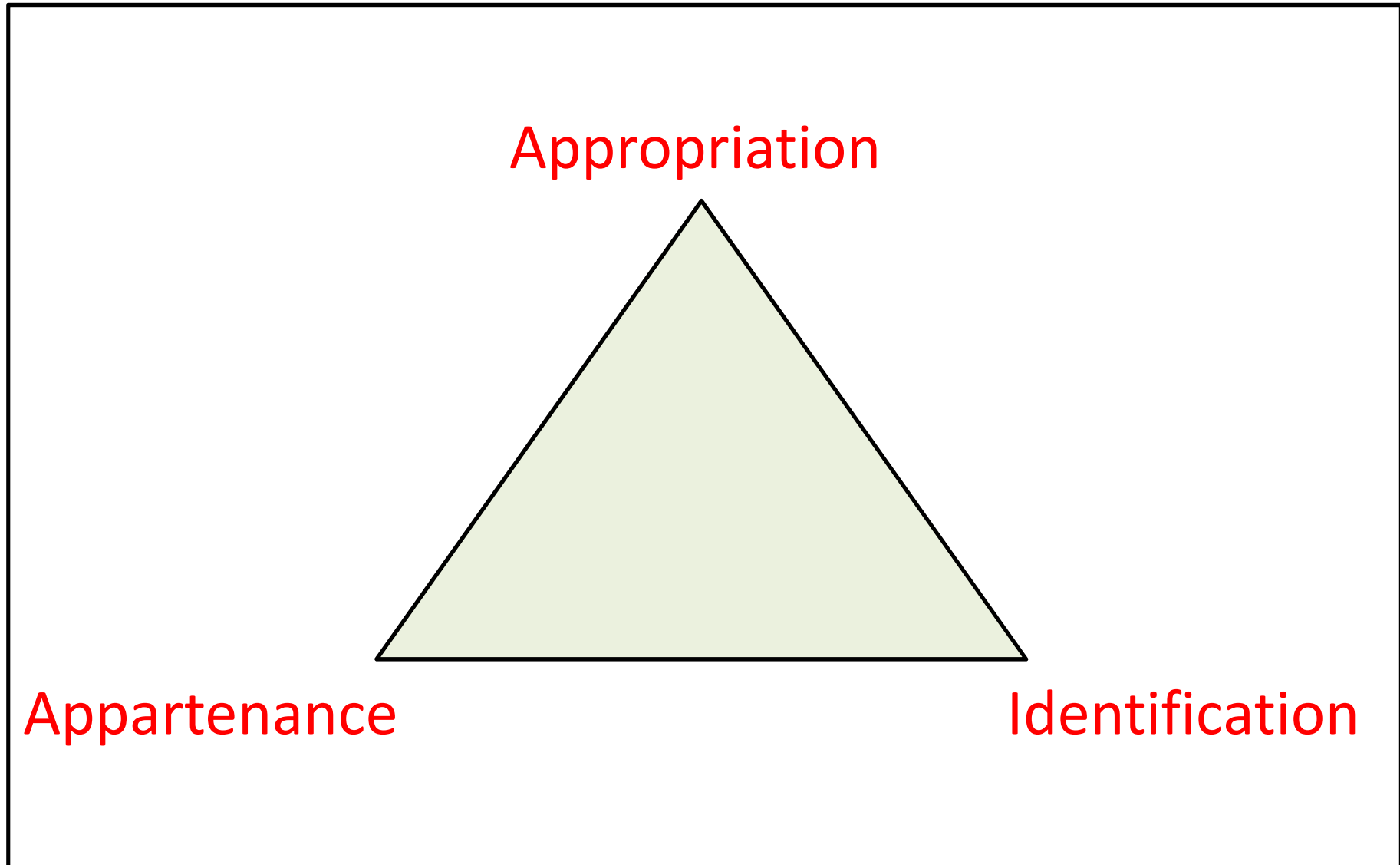
**Espace**

**Société**



# Les 3 fondements du territoire

A. Belhedi 2016



# Le territoire de l'appropriation de l'espace

Un espace  
approprié



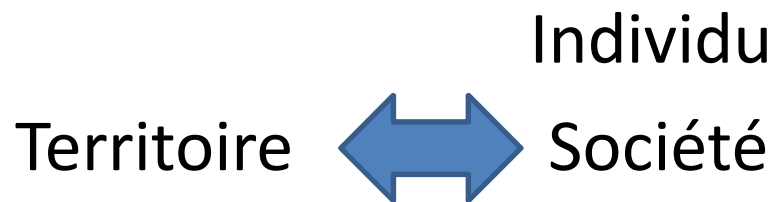
- **Propriété** : sens juridique  
Appartenance
  - \* Espace contrôlé : clôturé
  - \* Espace défendu : délimité
  - \* Espace revendiqué :



- 
- **Propre** : sens symbolique
    - \* Image de soi, Projection
    - \* Espace spécifique
    - \* Différence – Différenciation

## ...à l'espace identitaire

### Une double Appartenance



### Un espace d'identité

- Mon, notre espace
  - J'appartiens à cet espace
  - Nous appartenons à cet espace
- 

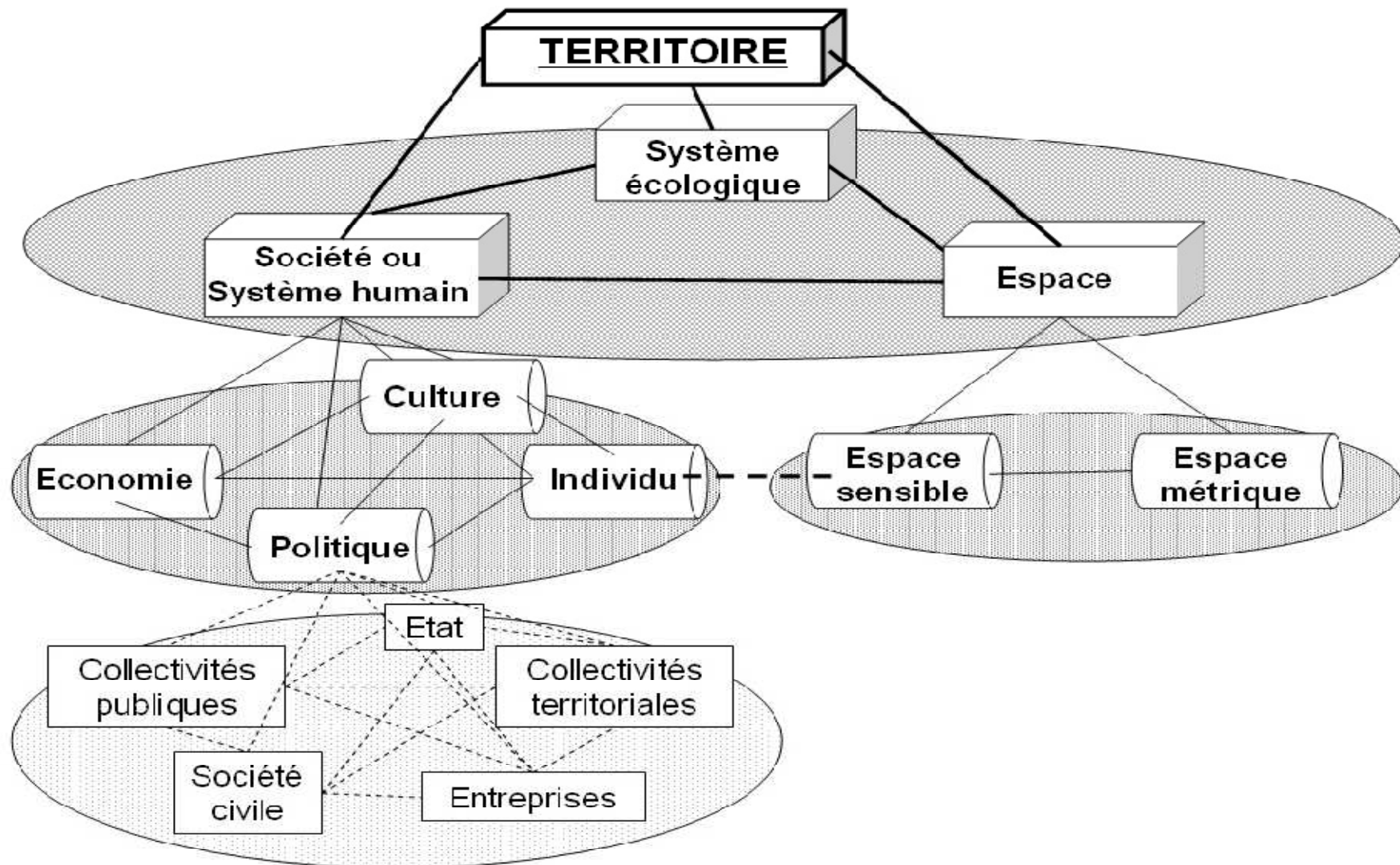
- Référence identitaire  
Identification positive  
Espace de reconnaissance

# Quatre dimensions

- **Collective** : Référence identitaire, appartenance
- **Politique** : maillage et contrôle spatial
- **Symbolique** : appartenance et signification
- **Historique** : le temps, l'histoire, l'identité

# Les composantes du territoire

Scé: Piot J.Y 2003





# Le territoire comme facteur de développement

1- Facteur de production

2- Synergie des facteurs

3- Masse critique d'attractivité

4- Combinaison territoriale des facteurs et des ressources

5- Label : image, différence, spécificité, compétitivité

# L'aménagement du territoire

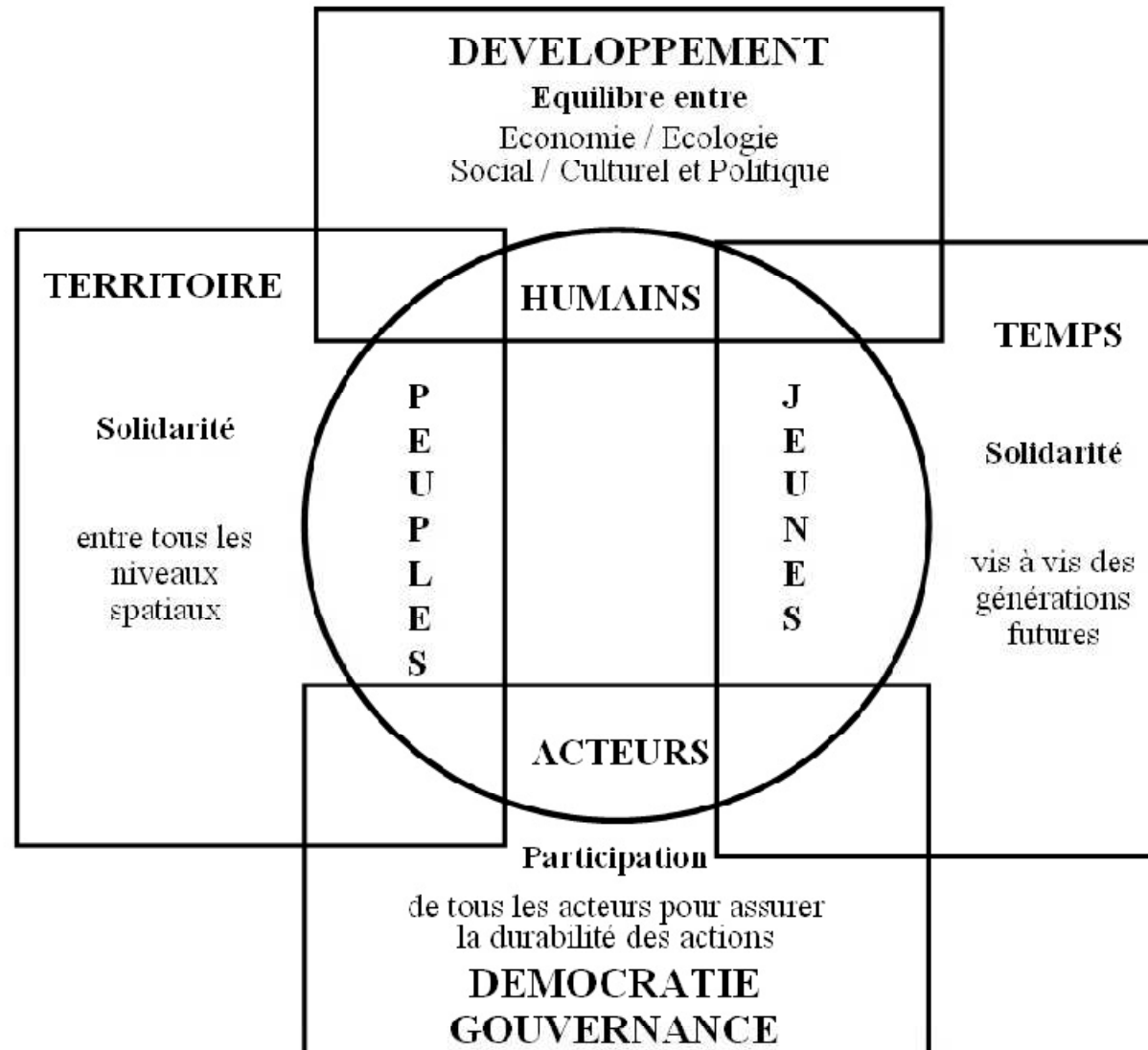
- \* Action volontaire de re-structuration de l'espace, continue, réfléchie, programmée, optimisée et concertée d'une société en vue de sa reproduction, son développement et son bien-être. A Belhedi
- Schéma descendant, même s'il est participatif  
Top-down (Etat)
- \* Quatre composantes : économique, sociale, environnementale (récente), spatiale.

# Développement durable

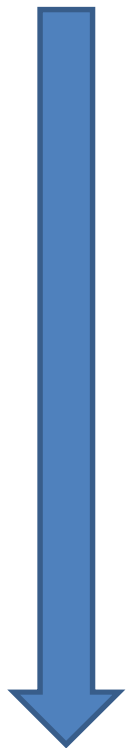
- Les composantes de l'Aménagement du territoire
  - + Durabilité
  - + Environnement
  - Intégration Environnement-Economie
- \* Solidarité générationnelle : préserver les ressources et l'espace
- \* Solidarité territoriale (intra + inter)
- \* Schéma ascendant articulé sur les acteurs

# Développement durable et territoire

Piot J-Y 2003



# De l'aménagement au développement territorial



Aménagement du territoire (1960-80)

Décentralisation

Développement régional (1970-1980)

Développement Local (1980-90)

Planification spatiale

Développement durable (1980)

Gestion territoriale

Développement territorialisé

Gestion territoriale

Développement polarisé

**Développement territorial (1990)**

# Développement territorial 1990

**Aménagement du territoire**

**Accompagne , stimule  
le développement**

**Schéma descendant **top-down**  
L'Etat – les territoires**

**Dimension environnementale**

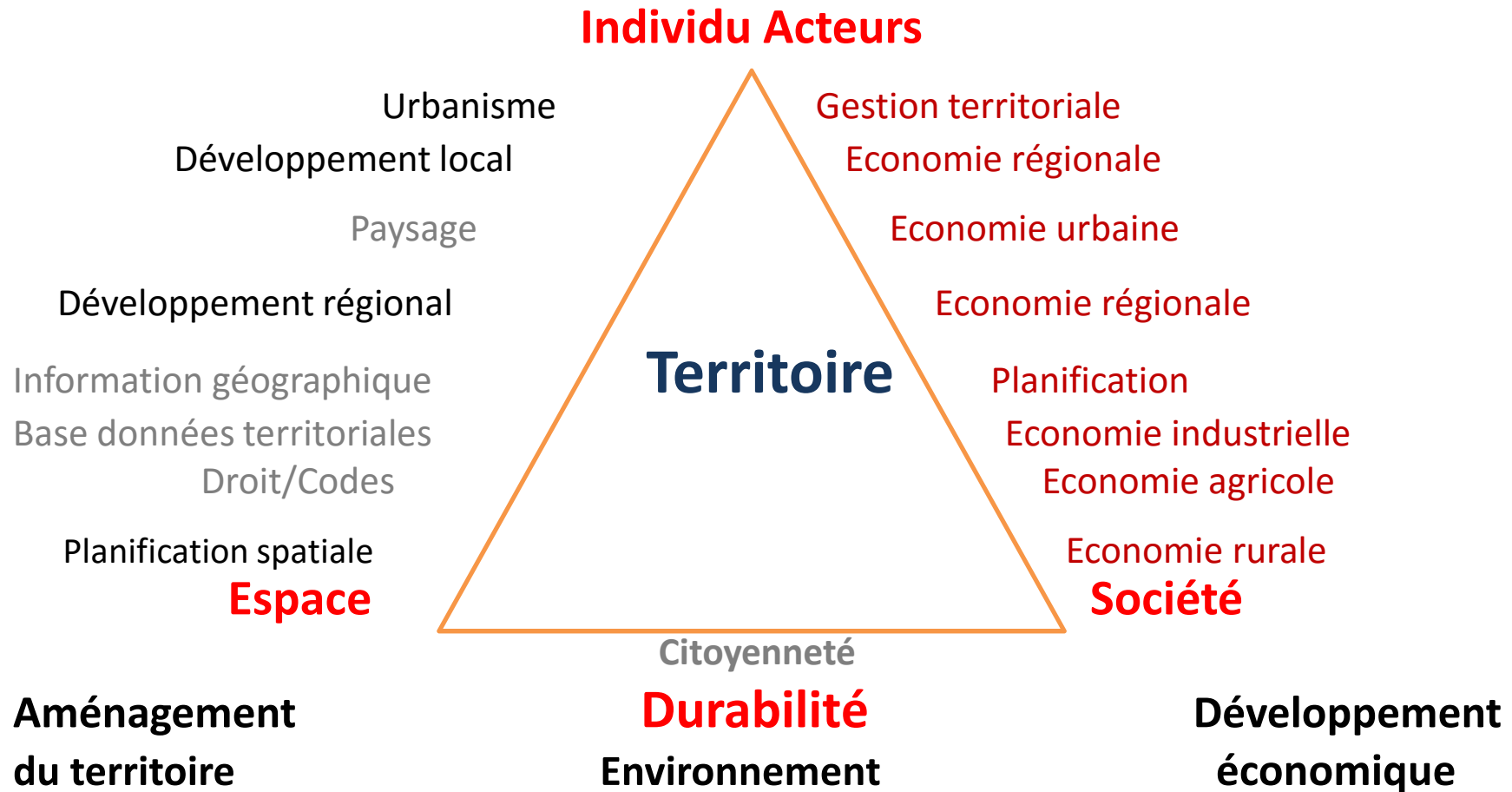
**Développement économique**

**Favorise la structuration  
spatiale**

**Schéma ascendant **bottom-up**  
Les acteurs – le territoire**

**Durabilité**

## Développement territorial



# Développement territorial (1)

- \* Développement endogène, démarche Ascendante (Bottom-up)
- \* «Local external economies » (Krugman P 1995) avec différentes formes : Clusters, SPL (Système Productif Localisé), SYAL (Système Agro-Alimentaire Localisé), ....
- \* Compétition des territoires vs compétition des entreprises
- \* Spécification des actifs et des ressources territoriaux, non transférables et non valués : AOC, IGP, Labellisation....



## Développement territorial (2)

- \* Ancrage territorial
- \* Proximité géo-institutionnelle : Regroupement des acteurs vs décentralisation
- \* Polarités, métropolisation, mise en réseaux :  
Pôles, technopôles, métropolisation, mise en réseaux des territoires, des villes et des acteurs
- \* Gestion collective des territoires

# Conclusion

A Belhedi

2016

**1- La citoyenneté** : L'approche territoriale ne doit pas rester l'apanage d'un cercle restreint (décideurs, experts, techniciens et élus). Elle doit être à la portée des citoyens pour dévoiler les enjeux spatiaux et déchiffrer les stratégies des acteurs. Le développement récent des TIC permet cette nouvelle culture.

**2-Difficultés** : L'opacité de l'espace, la complexité du territoire et la difficile mise en œuvre de la démocratie participative.